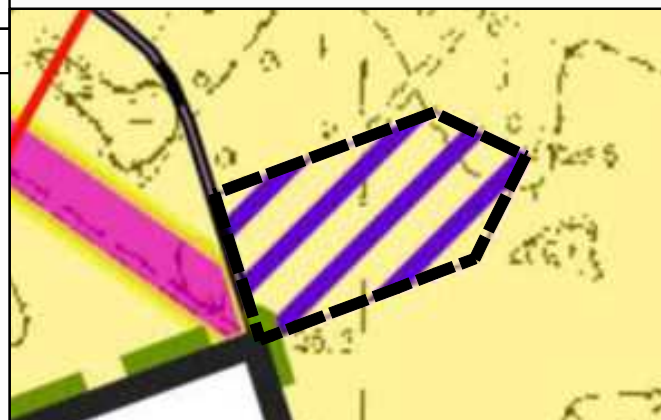


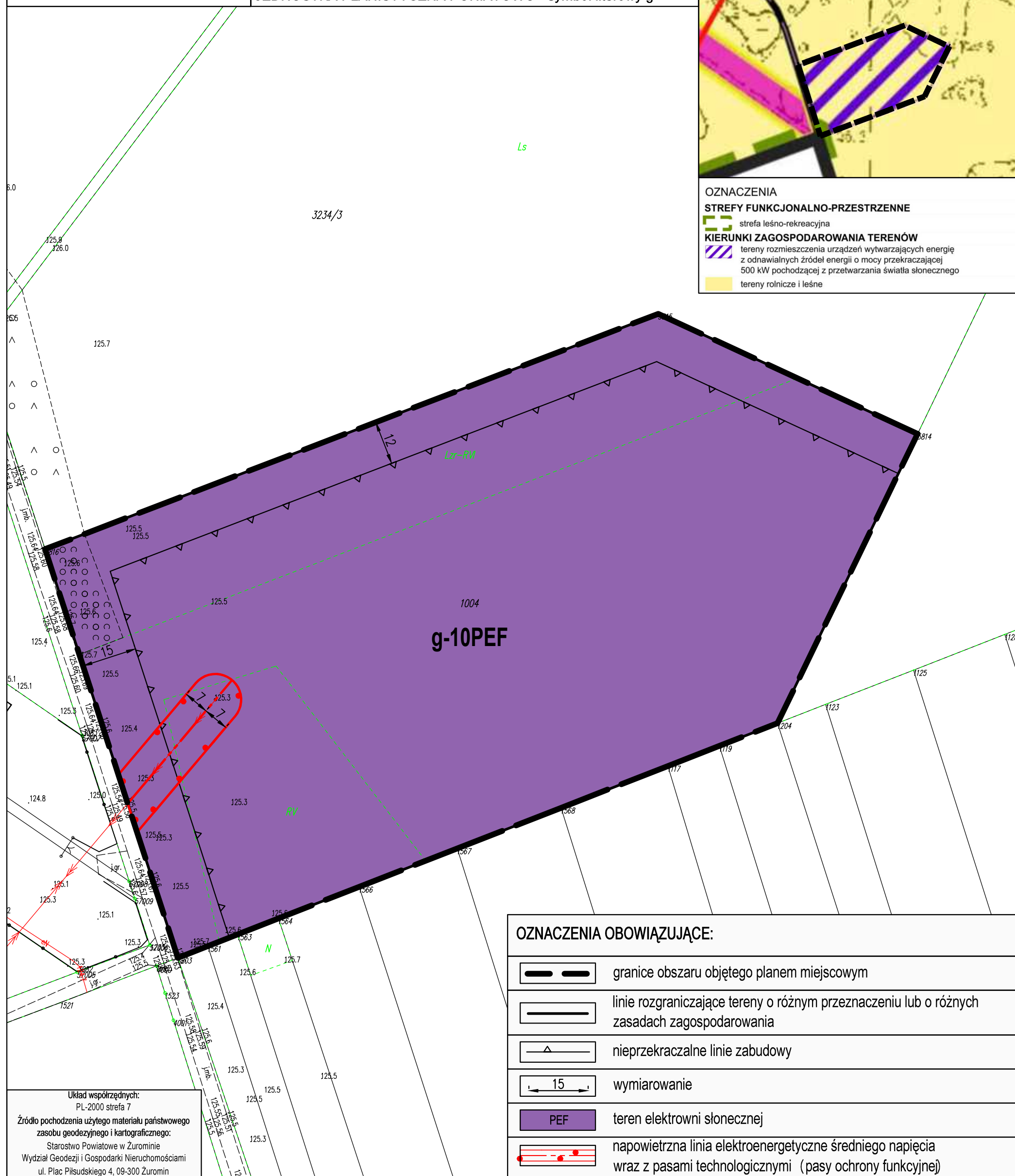


JEDNOSTKA PLANISTYCZNA PONIATOWO - symbol literowy g



 tereny rozmieszczenia urządzeń wytwarzających energię z odnawialnych źródeł energii o mocy przekraczającej 500 kW pochodzącej z przetwarzania światła słonecznego

 tereny rolnicze i leśne



napowietrzna linia elektroenergetyczne średniego napięcia
wraz z pasami technologicznymi (pasy ochrony funkcyjne)

**Źródło pochodzenia użytego materiału państwowego
zasobu geodezyjnego i kartograficznego:**
Starostwo Powiatowe w Żurominie
Wydział Geodezji i Gospodarki Nieruchomościami
ul. Plac Piłsudskiego 4, 09-300 Żuromin